



Câmara Municipal da Figueira da Foz

EQUIPA DE PLANEAMENTO ESTRATÉGICO E ORDENAMENTO DO TERRITÓRIO

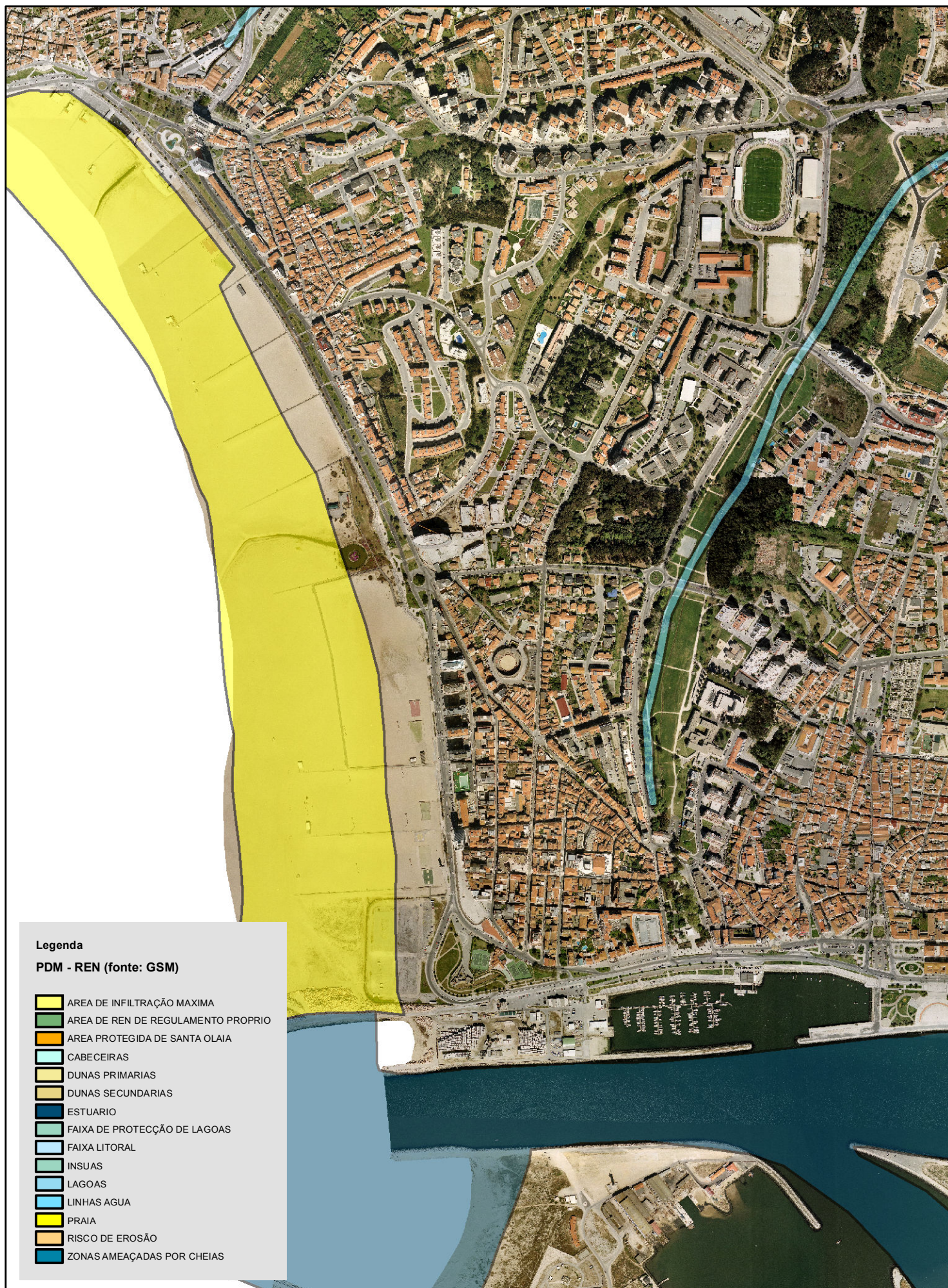
PLANO DIRETOR MUNICIPAL - condicionantes REN e RAN

07.SETEMBRO.2012

1:10.000
















0 25 50 75 100
Meters

N



Legenda

PDM - REN (fonte: GSM)

-  AREA DE INFILTRAÇÃO MÁXIMA
-  AREA DE REN DE REGULAMENTO PRÓPRIO
-  AREA PROTEGIDA DE SANTA OLÁIA
-  CABECEIRAS
-  DUNAS PRIMÁRIAS
-  DUNAS SECUNDÁRIAS
-  ESTUÁRIO
-  FAIXA DE PROTECÇÃO DE LAGOAS
-  FAIXA LITORAL
-  INSUAS
-  LAGOAS
-  LINHAS ÁGUA
-  PRAIA
-  RISCO DE EROÇÃO
-  ZONAS AMEAÇADAS POR CHEIAS